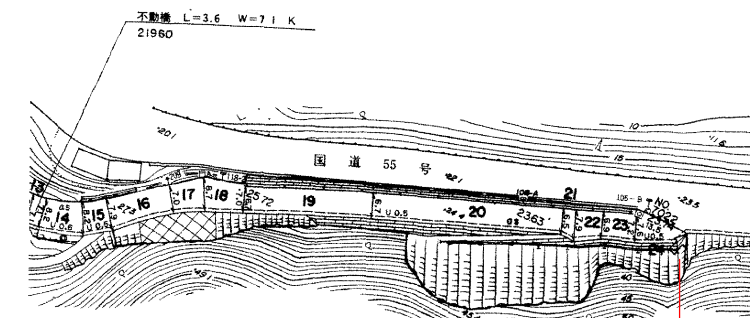
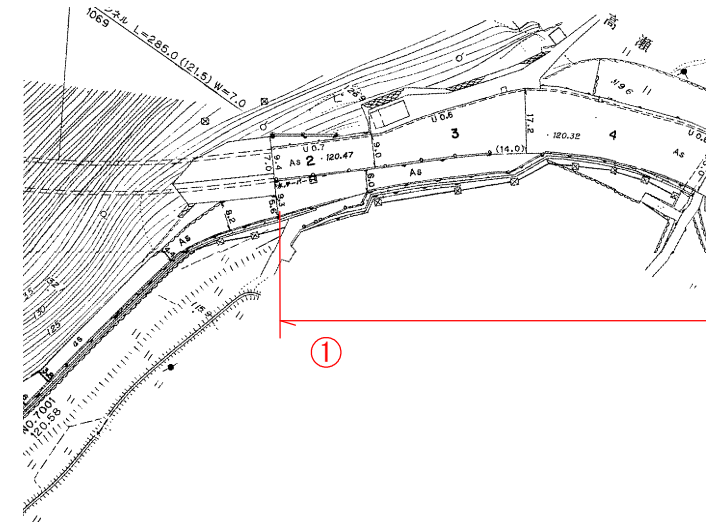


阿南鷲敷日和佐線  
 道路除草(1回刈り)(12/20まで) A=8,880m<sup>2</sup>  
 【寺野橋～峠(8/10まで) A=1,400m<sup>2</sup>】  
 抜根除草(1回刈り)(12/20まで) A=1,240m<sup>2</sup>

1回目(8/10まで)  
 道路除草 A=1,400+780≒2,200m<sup>2</sup>

2回目(12/20まで)  
 道路除草 A=8,880≒8,900m<sup>2</sup>  
 抜根除草 A=1,240≒1,200m<sup>2</sup>

阿南鷲敷日和佐線



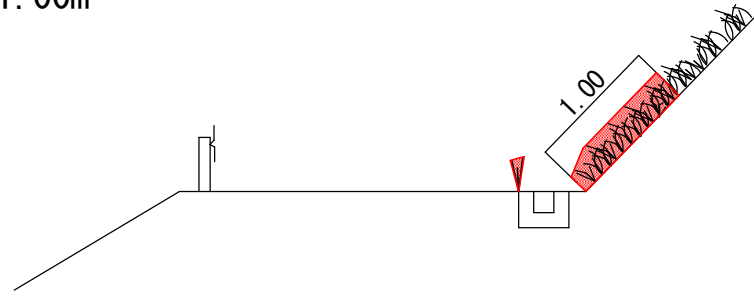
実施設計図面

工事名	R7波土 阿南鷲敷日和佐線他
路線名等	(主)阿南鷲敷日和佐線他 道路維持業務
工事箇所	海部郡美波町北河内他
図面名	位置図
縮尺	— 図面番号 1 / 2
会社名	
事業者名	徳島県南部総合県民局農土整備部(美波)

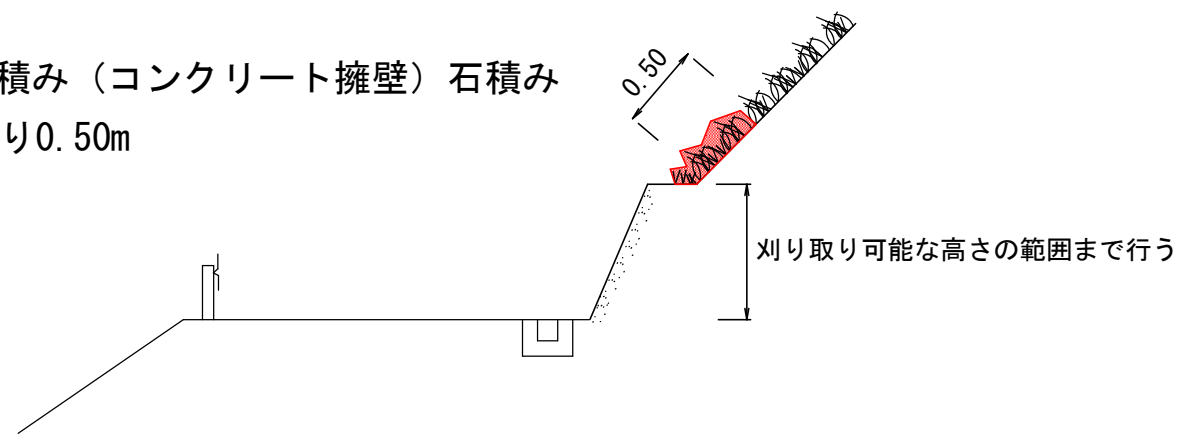


山側の場合

① 法尻より1.00m

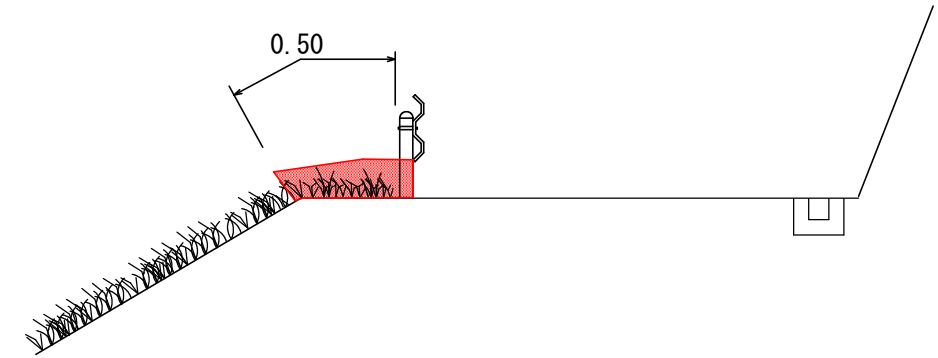


② ブロック積み（コンクリート擁壁）石積みの天端より0.50m

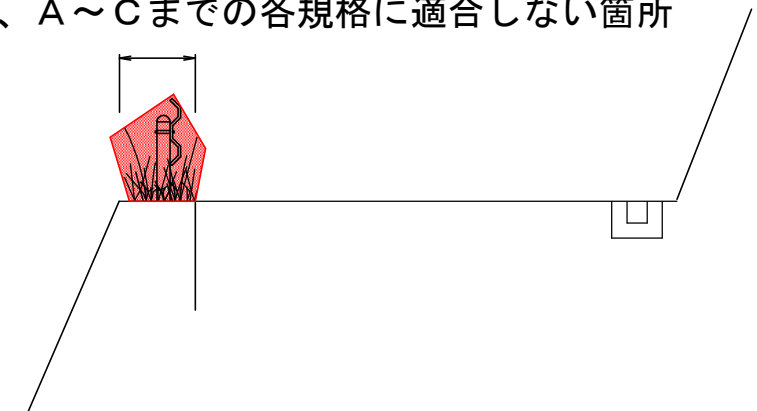


谷側の場合

③ 舗装路肩より0.50m  
その他、内カーブの場合に特に走行車両の視界をさえぎる物は対象とする。



④ 路肩防護柵支柱より点在し繁殖している箇所  
その他、A～Cまでの各規格に適合しない箇所



その他

⑤ 植樹帯については、除草作業時に雑草の抜根除草を行う。

実施設計図面

工事名	R7波土 阿南宮敷日和佐線他 美波・北河内他 道路維持業務		
路線名等	(主)阿南宮敷日和佐線他		
工事箇所	海部郡美波町北河内他		
図面名	除草要領図		
縮尺	-	図面番号	2 / 2
会社名			
事業者名	徳島県南部総合県民局県土整備部(美波)		